
 CONCEJO DE BOGOTÁ, D.C.	PROCESO CONTROL POLÍTICO	CÓDIGO: CTP-FO-004
	PRESENTACIÓN PROPOSICIONES	VERSIÓN: 01
		FECHA: 14-Nov-2019


PROPOSICIÓN ADITIVA

En cumplimiento de lo establecido en el artículo 85 del Acuerdo 741 de 2019, me permito presentar **Proposición Aditiva** para que se modifiquen los artículos del proyecto de Acuerdo 368 del 2024 *“POR MEDIO DEL CUAL SE ADOPTA EL PLAN DE DESARROLLO ECONÓMICO, SOCIAL, AMBIENTAL Y DE OBRAS PÚBLICAS DEL DISTRITO CAPITAL 2024-2027 “BOGOTÁ CAMINA SEGURA”*”, los cuales quedarán así:


Artículo Ponencias Proyecto de Acuerdo No. 368			Adición propuesta (Adición introducirla subrayada)		
Artículo 155. Inversiones con cargo al Sistema General de Regalías. Los siguientes proyectos e iniciativas podrán ser susceptibles de financiación con recursos de regalías por el Distrito Capital durante la vigencia de este Plan de Desarrollo.			Artículo 155. Inversiones con cargo al Sistema General de Regalías. Los siguientes proyectos e iniciativas podrán ser susceptibles de financiación con recursos de regalías por el Distrito Capital durante la vigencia de este Plan de Desarrollo.		
PROYECTO	UBICACIÓN DEL PROYECTO	ESTADO ACTUAL	PROYECTO	UBICACIÓN DEL PROYECTO	ESTADO ACTUAL
Avenida Alsacia Grupo 3	Avenida Alsacia desde la carrera 82a hasta transversal 71b	Ejecución obra	Avenida Alsacia Grupo 3	Avenida Alsacia desde la carrera 82a hasta transversal 71b	Ejecución obra
Avenida El Tintal Grupo 2	Avenida Tintal desde la avenida Manuel Cepeda Vargas hasta la avenida Alsacia y la avenida Alsacia desde la avenida Tintal hasta la avenida Ciudad de Cali	Ejecución obra	Avenida El Tintal Grupo 2	Avenida Tintal desde la avenida Manuel Cepeda Vargas hasta la avenida Alsacia y la avenida Alsacia desde la avenida Tintal hasta la avenida Ciudad de Cali	Ejecución obra
Av. 1 de Mayo (Av. Calle 54 Sur entre Cra 88 C y Cra89)	Construcción de la Avenida 1 de Mayo (AC 54 sur entre Carrera 88 C y Carrera 89 B)	Ejecución obra	Av. 1 de Mayo (Av. Calle 54 Sur entre Cra 88 C y Cra89)	Construcción de la Avenida 1 de Mayo (AC 54 sur entre Carrera 88 C y Carrera 89 B)	Ejecución obra
Avenida Mutis (Av. José Celestino Mutis (ac 63) desde la transversal 112b bis a (carrera 114) hasta la carrera 122)	Av. José Celestino Mutis (ac 63) desde la transversal 112b bis a (carrera 114) hasta la carrera 122.	Ejecución obra	Avenida Mutis (Av. José Celestino Mutis (ac 63) desde la transversal 112b bis a (carrera 114) hasta la carrera 122)	Av. José Celestino Mutis (ac 63) desde la transversal 112b bis a (carrera 114) hasta la carrera 122.	Ejecución obra
Av. Laureano entre calles 170 a 193	Construcción Av Novena entre calle 170 a 193	Ejecución obra	Av. Laureano entre calles 170 a 193	Construcción Av Novena entre calle 170 a 193	Ejecución obra
Valorización Grupo 1 Zonas industriales Montevideo y Puente Aranda	Construcción de vías y Espacio Público en 21 CIV'S en la localidad de Puente Aranda UPZ 111 y 108	Ejecución obra	Valorización Grupo 1 Zonas industriales Montevideo y Puente Aranda	Construcción de vías y Espacio Público en 21 CIV'S en la localidad de Puente Aranda UPZ 111 y 108	Ejecución obra
Valorización Grupo 2 Zonas industriales Montevideo y Puente Aranda	Construcción de vías y Espacio Público en 29 CIV'S en la localidad de Puente Aranda UPZ 111 y 108	Ejecución obra			

 CONCEJO DE BOGOTÁ, D.C.	PROCESO CONTROL POLÍTICO	CÓDIGO: CTP-FO-004
	PRESENTACIÓN PROPOSICIONES	VERSIÓN: 01
		FECHA: 14-Nov-2019

Valorización Grupo 3 Zonas industriales Montevideo y Puente Aranda	Construcción de vías y Espacio Público en 30 CIV'S en la localidad de Puente Aranda UPZ 111	Ejecución obra	Valorización Grupo 2 Zonas industriales Montevideo y Puente Aranda	Construcción de vías y Espacio Público en 29 CIV'S en la localidad de Puente Aranda UPZ 111 y 108	Ejecución obra
Valorización Grupo 4 Zonas industriales Montevideo y Puente Aranda	Construcción de vías y Espacio Público en 29 CIV'S en la localidad de Puente Aranda UPZ 111 y 108	Pendiente continuación ejecución	Valorización Grupo 3 Zonas industriales Montevideo y Puente Aranda	Construcción de vías y Espacio Público en 30 CIV'S en la localidad de Puente Aranda UPZ 111	Ejecución obra
Valorización Grupo 5: Zonas industriales Montevideo y Puente Aranda	Construcción de vías y Espacio Público en 38 CIV'S en la localidad de Puente Aranda UPZ 111 y 108	Pendiente inicio	Valorización Grupo 4 Zonas industriales Montevideo y Puente Aranda	Construcción de vías y Espacio Público en 29 CIV'S en la localidad de Puente Aranda UPZ 111 y 108	Pendiente continuación ejecución
Avenida Boyacá (Ak 72) / Av. San José (Ac 170) hasta Av. San Antonio (Ac 183)	El proyecto comprende el corredor de la Avenida Boyacá que se extiende desde la calle 170 hasta la calle 183, con una longitud aproximada de 1.3 Km, con un perfil normativo de 60 metros de ancho corresponde a una vía tipo V-1. Comprende la construcción de dos calzadas centrales y dos calzadas externas cada una con dos carriles, Cicloruta Bidireccional de 2.4 metros de ancho, localizada en un separador central, andenes en ambos costados de la Av. Boyacá.	Ejecución obra	Valorización Grupo 5: Zonas industriales Montevideo y Puente Aranda	Construcción de vías y Espacio Público en 38 CIV'S en la localidad de Puente Aranda UPZ 111 y 108	Pendiente inicio
Avenida la Sirena (Cl153) entre autopista norte y avenida Boyacá	Construcción de la calzada norte de la avenida la sirena (CL 153) entre Autopista norte y avenida Boyacá y obras complementarias, en la ciudad de Bogotá.	Ejecución obra	Avenida Boyacá (Ak 72) / Av. San José (Ac 170) hasta Av. San Antonio (Ac 183)	El proyecto comprende el corredor de la Avenida Boyacá que se extiende desde la calle 170 hasta la calle 183, con una longitud aproximada de 1.3 Km, con un perfil normativo de 60 metros de ancho corresponde a una vía tipo V-1. Comprende la construcción de dos calzadas centrales y dos calzadas externas cada una con dos carriles, Cicloruta Bidireccional de 2.4 metros de ancho, localizada en un separador central, andenes en ambos costados de la Av. Boyacá.	Ejecución obra
Valorización Acuerdo 25 1995: Avenida Francisco Miranda (Cl1 45) Desde la Cra 5 Hasta la Cra 7	Construcción de la Calle 45 entre Carrera 5 y 7	Ejecución obra	Avenida la Sirena (Cl153) entre autopista norte y avenida Boyacá	Construcción de la calzada norte de la avenida la sirena (CL 153) entre Autopista norte y avenida Boyacá y obras complementarias, en la ciudad de Bogotá.	Ejecución obra
Malla vial Usme (s)	Diseño y construcción de Malla Vial en la localidad de Usme	Ejecución obra	Valorización Acuerdo 25 1995: Avenida Francisco Miranda (Cl1 45) Desde la Cra 5 Hasta la Cra 7	Construcción de la Calle 45 entre Carrera 5 y 7	Ejecución obra
Estabilización de sitios inestables Grupo A	Estudios, diseños y construcción de Estabilización en la Ciudad de Bogotá	Ejecución obra	Malla vial Usme (s)	Diseño y construcción de Malla Vial en la localidad de Usme	Ejecución obra
Estabilización de sitios inestables Grupo B	Estudios, diseños y construcción de Estabilización en la Ciudad de Bogotá	Ejecución obra	Estabilización de sitios inestables Grupo A	Estudios, diseños y construcción de Estabilización en la Ciudad de Bogotá	Ejecución obra


 CONCEJO DE BOGOTÁ, D.C.	PROCESO CONTROL POLÍTICO	CÓDIGO: CTP-FO-004
	PRESENTACIÓN PROPOSICIONES	VERSIÓN: 01
		FECHA: 14-Nov-2019

Estabilización de sitios inestables Grupo C	Estudios, diseños y construcción de Estabilización en la Ciudad de Bogotá	Ejecución obra	Estabilización de sitios inestables Grupo B	Estudios, diseños y construcción de Estabilización en la Ciudad de Bogotá	Ejecución obra
Estabilización de sitios inestables Grupo D	Estudios, diseños y construcción de Estabilización en la Ciudad de Bogotá	Ejecución obra	Estabilización de sitios inestables Grupo C	Estudios, diseños y construcción de Estabilización en la Ciudad de Bogotá	Ejecución obra
Avenida Villas (Cra. 58 desde calle 147 a calle 153)	Desde calle 147 hasta calle 153	Nuevo	Estabilización de sitios inestables Grupo D	Estudios, diseños y construcción de Estabilización en la Ciudad de Bogotá	Ejecución obra
Avenida Jorge Uribe Botero Fase I	Costados occidente y oriente de la carrera 15, desde la 134 hasta la 151	Nuevo	Avenida Villas (Cra. 58 desde calle 147 a calle 153)	Desde calle 147 hasta calle 153	Nuevo
Santa Bárbara y Contador Cr 19 Calle 127-Calle 134	Avenida Contador (Calle 134) entre Autopista Norte y Carrera 15. Av. Santa Bárbara (Av. 19) entre Calle 127 y Calle 134	Nuevo	Avenida Jorge Uribe Botero Fase I	Costados occidente y oriente de la carrera 15, desde la 134 hasta la 151	Nuevo
Valorización Jorge Uribe Botero Fase II (Calle 151 a calle 170)	Calle 151-Calle 170	Nuevo	Santa Bárbara y Contador Cr 19 Calle 127-Calle 134	Avenida Contador (Calle 134) entre Autopista Norte y Carrera 15. Av. Santa Bárbara (Av. 19) entre Calle 127 y Calle 134	Nuevo
Avenida Contador Fase II (Calle 134 entre Cra. 15 y Cr 7)	calle 134 entre Cra. 15 y Cra. 7	Nuevo	Valorización Jorge Uribe Botero Fase II (Calle 151 a calle 170)	Calle 151-Calle 170	Nuevo
Av. José Celestino Mutis (calle 63) Limite Distrito	IDU: Desde la carrera 122 hasta el límite del Distrito. Gobernación: Desde límite Distrito hasta concesión DEVISAB	Nuevo	Avenida Contador Fase II (Calle 134 entre Cra. 15 y Cr 7)	calle 134 entre Cra. 15 y Cra. 7	Nuevo
Suba - Cota	Vía Suba desde la Carrera 92 en Bogotá D.C. hasta la calle 5 del municipio de Cota.	Nuevo	Av. José Celestino Mutis (calle 63) Limite Distrito	IDU: Desde la carrera 122 hasta el límite del Distrito. Gobernación: Desde límite Distrito hasta concesión DEVISAB	Nuevo
Acceso a la Calera - vía El Codito	Desde la Av Carrera 7 con Calle 175 hasta el límite del Distrito	Nuevo	Suba - Cota	Vía Suba desde la Carrera 92 en Bogotá D.C. hasta la calle 5 del municipio de Cota.	Nuevo
Avenida 1 de Mayo desde la Calle 93C hasta la Av Agoberto Mejía	Avenida 1 de Mayo desde la Calle 93C hasta la Av Agoberto Mejía	Nuevo	Acceso a la Calera - vía El Codito	Desde la Av Carrera 7 con Calle 175 hasta el límite del Distrito	Nuevo
Av. 1 de Mayo desde Av Ciudad de Cali hasta la Av. Agoberto Mejía	Av. 1 de Mayo desde Av Ciudad de Cali hasta la Av. Agoberto Mejía	Nuevo	Avenida 1 de Mayo desde la Calle 93C hasta la Av Agoberto Mejía	Avenida 1 de Mayo desde la Calle 93C hasta la Av Agoberto Mejía	Nuevo
Avenida Jorge Gaitán Cortez	Av J Gaitán Cortez (Carrera 33) con Av General Santander (calle 36 sur) Desde la Av Congreso Eucarístico (Calle 51 Sur) hasta la Av Boyacá	Nuevo	Av. 1 de Mayo desde Av Ciudad de Cali hasta la Av. Agoberto Mejía	Av. 1 de Mayo desde Av Ciudad de Cali hasta la Av. Agoberto Mejía	Nuevo
Avenida Jorge Gaitán Cortez	Av J Gaitán Cortez (Carrera 33) con Av General Santander (calle 36 sur) Desde la Av Congreso Eucarístico (Calle 51 Sur) hasta la Av Boyacá	Nuevo	Avenida Jorge Gaitán Cortez	Av J Gaitán Cortez (Carrera 33) con Av General Santander (calle 36 sur)	Nuevo

 CONCEJO DE BOGOTÁ, D.C.	PROCESO CONTROL POLÍTICO	CÓDIGO: CTP-FO-004
	PRESENTACIÓN PROPOSICIONES	VERSIÓN: 01
		FECHA: 14-Nov-2019

<p>Parágrafo. Esta priorización de proyectos e iniciativas podrán ajustarse en las siguientes etapas del proceso de formulación, presentación y aprobación del Plan Distrital de Desarrollo, en cumplimiento de los requisitos establecidos en la Ley 152 de 1994 y demás normatividad vigente del Sistema General de Regalías.</p>		Desde la Av Congreso Eucarístico (Calle 51 Sur) hasta la Av Boyacá	
	Avenida Jorge Gaitán Cortes	Av J Gaitán Cortez (Carrera 33) con Av General Santander (calle 36 sur) Desde la Av Congreso Eucarístico (Calle 51 Sur) hasta la Av Boyacá	Nuevo
	Componentes de adecuación y mantenimiento de la infraestructura física y tecnológica de apoyo a la gestión institucional	UPIS, Sedes y dependencias IDIPRON	Nuevo
<p>Parágrafo. Esta priorización de proyectos e iniciativas podrán ajustarse en las siguientes etapas del proceso de formulación, presentación y aprobación del Plan Distrital de Desarrollo, en cumplimiento de los requisitos establecidos en la Ley 152 de 1994 y demás normatividad vigente del Sistema General de Regalías.</p>			

Cordialmente,


 H.C. Daniel Felipe Briceño Montes
 Concejal de Bogotá – Centro Democrático